

Em rede as ideias acontecem!



CORAÇÃO DE JESUS
SANTO ANDRÉ-SP

Nome: _____ Série: _____

TAREFÁRIO – SEMANA 23 A 27/03/2020

Disciplina: Geografia / 2º Ano

Professora Carolina Gamba

Olá turma!

Continuaremos com as atividades nessa semana! Vamos iniciar os conteúdos do Capítulo 3: “Aspectos Naturais - Clima” (páginas 31 a 40). Façam uma leitura atenta!

Depois, realizem as atividades propostas no Tarefário abaixo. **A entrega é até o dia 30/03!**

Desta vez, você deve preencher as respostas do Tarefário aqui mesmo, e depois enviar para mim o arquivo - pelo Google Sala de Aula. Utilize a opção de anexar arquivo, na própria atividade.

Cuidem-se e fiquem em casa!

Professora Carolina

TAREFÁRIO (Entrega até 30/03)

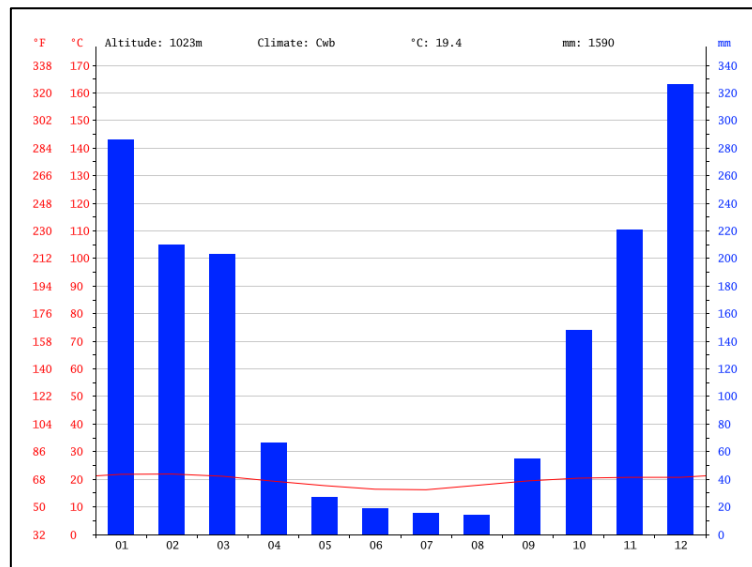
- 1) Com base no texto do Capítulo 3 e na aula disponibilizada no Google Sala de Aula, complete o quadro a seguir com as características básicas dos climas brasileiros:

CLIMAS	Temperatura e amplitude térmica	Precipitação (volume e distribuição no ano)	Outras características	Onde se observa no Brasil
<i>Equatorial</i>				
<i>Tropical úmido-seco</i>				

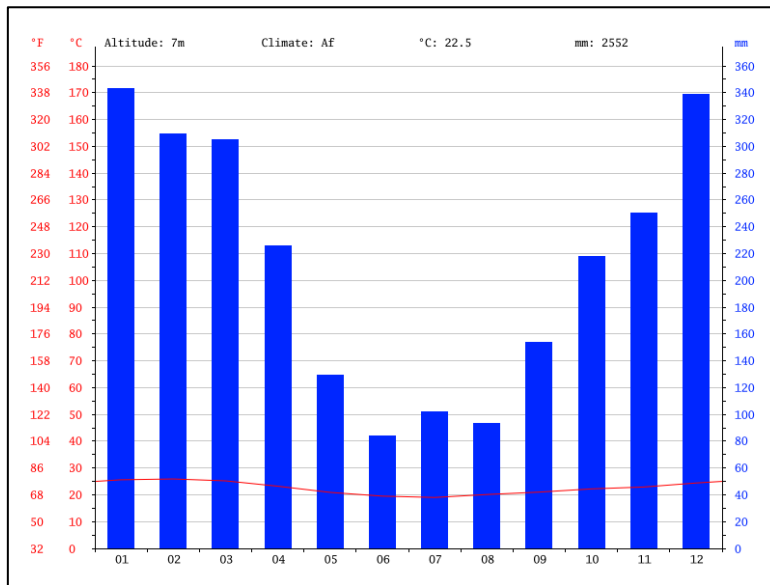
Tropical de altitude				
Semiárido				
Subtropical				
Tropical úmido ou litorâneo				

2) Agora, observe os climogramas a seguir e indique qual é o **tipo climático** que cada um representa. Justifique suas respostas.

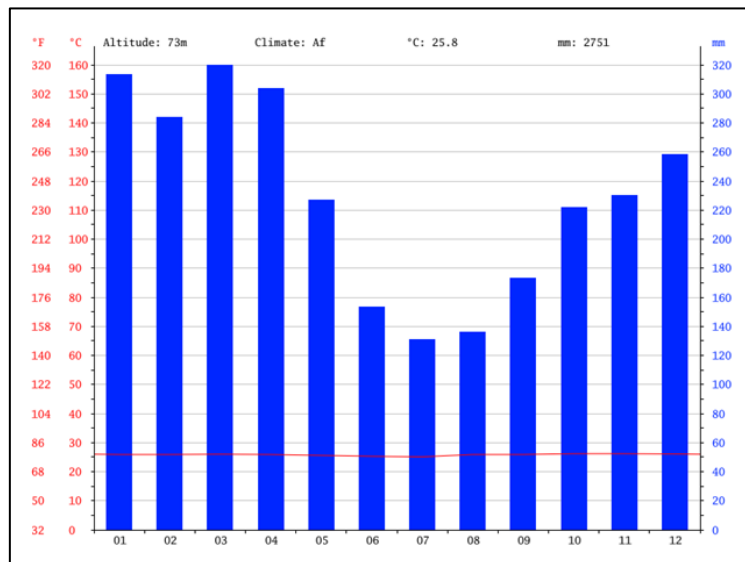
Climograma A: Morro do Ferro - MG



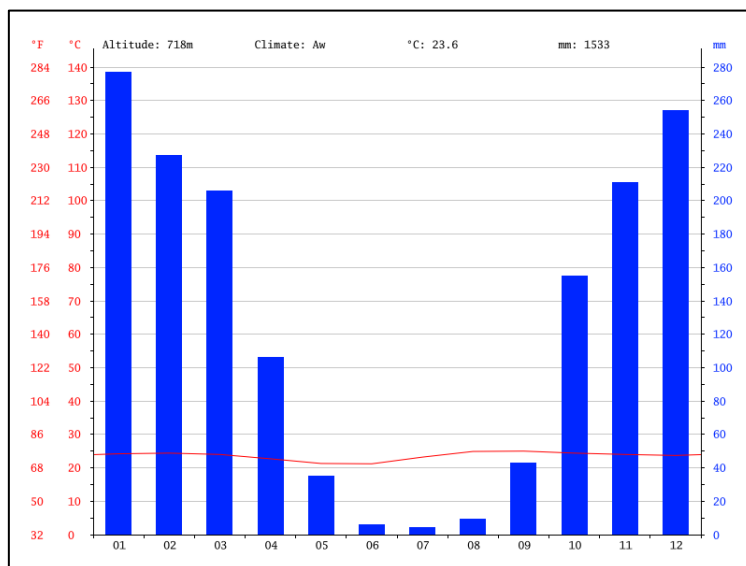
Climograma B: Ubatuba - SP



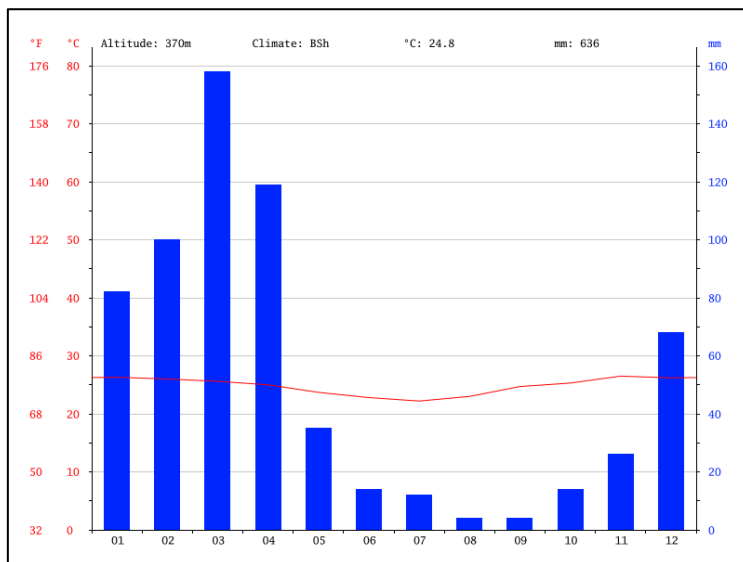
Climograma C: Benjamin Constant - AM



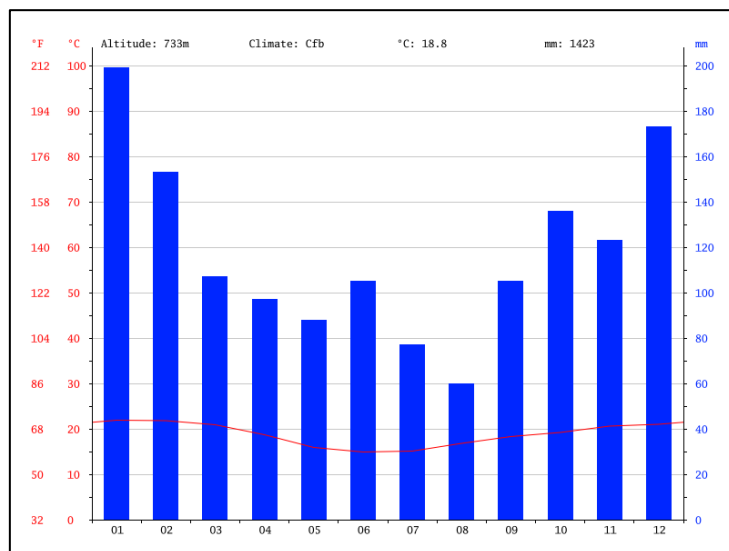
Climograma D: Araçu - GO



Climograma E: Terra Nova - PE



Climograma F: São José do Pinhal – PR



3) Faça o exercício 3 do Capítulo 3 (página 40).

4) Assista ao documentário “Entre Rios” (<https://www.youtube.com/watch?v=Fwh-cZfWNlc>) e escreva um texto crítico (mínimo de 12 linhas) sobre o processo de urbanização da cidade de São Paulo em relação com os rios.